VILLAHARTA

ITACA. Inventario Toponímico de Asentamientos de la Comunidad de Andalucía

Instituto de Estadística y Cartografía de Andalucía
CONSEJERÍA DE ECONOMÍA, HACIENDA Y ADMINISTRACIÓN PÚBLICA

www.juntadeandalucia.es/institutodeestadisticaycartografia

@IECA_Andalucia

El Instituto de Estadística y Cartografía de Andalucía (IECA) tiene entre sus funciones la producción de la cartografía básica y el inventario, normalización y difusión de la toponimia andaluza.

En un mundo interconectado donde las nuevas tecnologías permiten la fácil localización de los fenómenos persisten aún numerosas dudas sobre algo tan básico como la denominación de los lugares donde reside la población o donde se localizan las actividades productivas y equipamientos. Con objeto de solucionar estas incongruencias se ha realizado una cartografía de detalle y un **Inventario Toponímico de Asentamientos de la Comunidad de Andalucía (ITACA)** que tiene como fin último la normalización de los nombres de los asentamientos en todos los municipios andaluces.

La identificación de los asentamientos realizada se ha hecho sobre cualquier agrupación de edificaciones, independientemente de su grado de consolidación y de su estatus legal, dado que todo lugar tiene una denominación y ésta no supone un reconocimiento de su presunta legalidad o ilegalidad urbanística.

La asignación toponímica se ha realizado cotejando distintas fuentes disponibles (Nomenclátor Geográfico de Andalucía, Datos Espaciales de Referencia, ambos del IECA, Nomenclátor del INE, cartografía del Instituto Geográfico Nacional, Catastro, Planeamiento municipal, etc,.).

La identificación de los asentamientos y asignación de sus nombres respectivos es una tarea compleja, dada las discrepancias existentes entre las distintas fuentes cartográficas y documentales consultadas. Es por ello que se ha considerado imprescindible la ayuda técnica municipal para verificar los topónimos propuestos o proponer otros nuevos, resolver dudas y contradicciones entre fuentes o añadir asentamientos que se hubieran omitido.

Una vez culminada satisfactoriamente la fase de colaboración técnica, se genera el presente documento que contiene una relación alfanumérica de los asentamientos y una serie de ortofotografías sobre las que se han delimitado los asentamientos de su municipio.

En la medida que la información resultante es de gran interés para la planificación y gestión de múltiples políticas públicas (ordenación del territorio, medio ambiente, protección civil, transporte o la gestión de emergencias), se considera muy importante la validación institucional municipal de dicho documento, a ser posible mediante su aprobación en pleno. La aprobación institucional por parte de la autoridad competente en materia de designación de viales y núcleos favorecerá el uso homogéneo de los nombres de los asentamientos por los distintos organismos públicos y redundará en beneficio de las administraciones públicas y de la sociedad en general.

Para la consolidación de dichos nombres, la información normalizada por los Ayuntamientos será incluida en los Datos Espaciales de Referencia de Andalucía, la Base Cartográfica de Andalucía, el Callejero Digital Unificado de Andalucía, el Nomenclátor Geográfico de Andalucía y formará parte del Nomenclátor Geográfico Nacional, regulado por el Real Decreto 1545/2007, como un registro dinámico de información creado para recoger las denominaciones georreferenciadas que deben utilizarse en la cartografía oficial.

Villaharta. Mapa Guía

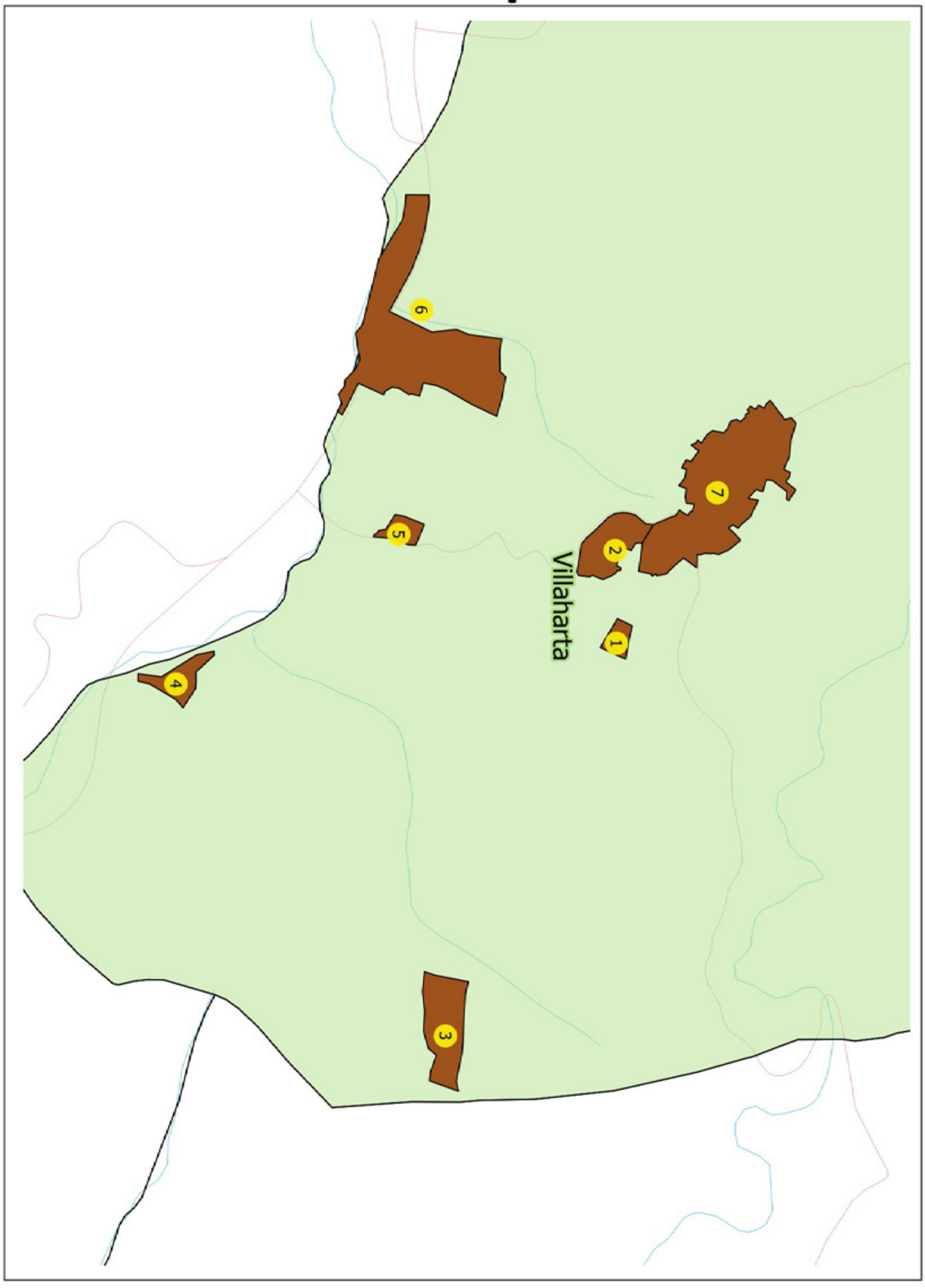

NOMBRE	COORDENADAS DEL CENTROIDE		PÁGINA
	X	Y	
Cementerio de San Rafael	333.788,97	4.222.635,83	1
Cerro Miguelito	333.468,43	4.222.631,50	2
La Mimbre	335.145,82	4.222.045,31	3
Pabellones de San Isidro	333.929,76	4.221.114,90	4
Pol. Ind. Las Navas	333.412,60	4.221.884,16	5
Solana del Peñón	332.637,19	4.221.962,80	6
Villaharta	333.268,83	4.222.984,45	7

Cementerio de San Rafael
0
20
40 m
Instituto de Estadística y Cartografía de Andalucía
CONSEJERÍA DE ECONOMÍA, HACIENDA Y ADMINISTRACIÓN PÚBLICA

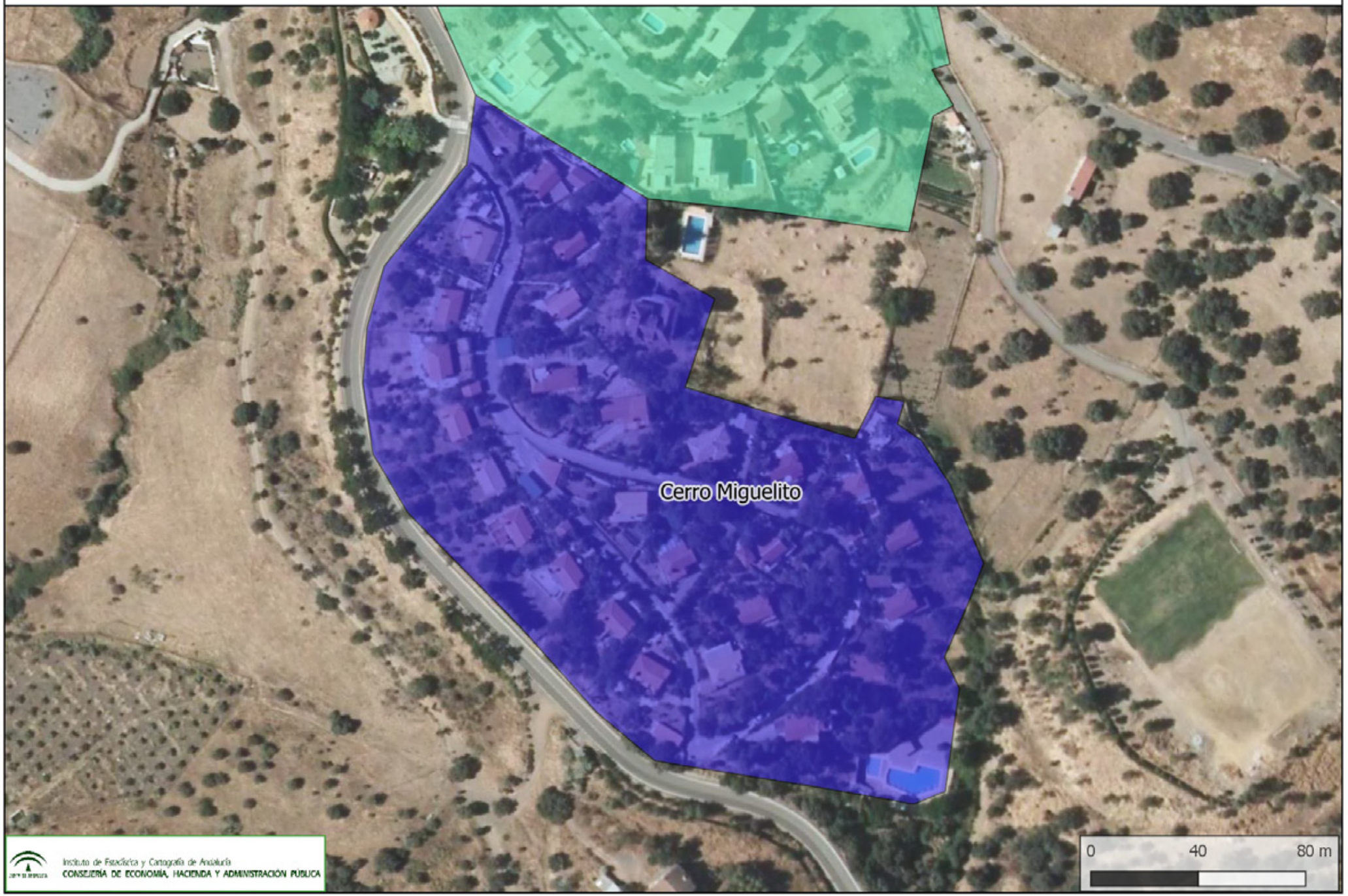
Cerro Miguelito
0
40
80 m
Instituto de Estadística y Cartografía de Andalucía
CONSEJERÍA DE ECONOMÍA, HACIENDA Y ADMINISTRACIÓN PÚBLICA

La Mimbre
0
40
80 m
Instituto de Estadística y Cartografía de Andalucía
CONSEJERÍA DE ECONOMÍA, HACIENDA Y ADMINISTRACIÓN PÚBLICA

Pabellones de San Isidro
0
40
80 m
Instituto de Estadística y Cartografía de Andalucía
CONSEJERÍA DE ECONOMÍA, HACIENDA Y ADMINISTRACIÓN PÚBLICA

Pol. Ind. Las Navas
0
30
60 m
Instituto de Estadística y Cartografía de Andalucía
CONSEJERÍA DE ECONOMÍA, HACIENDA Y ADMINISTRACIÓN PÚBLICA

Solana del Peñón
Instituto de Estadística y Cartografía de Andalucía
CONSEJERÍA DE ECONOMÍA, HACIENDA Y ADMINISTRACIÓN PÚBLICA
0
100
200 m

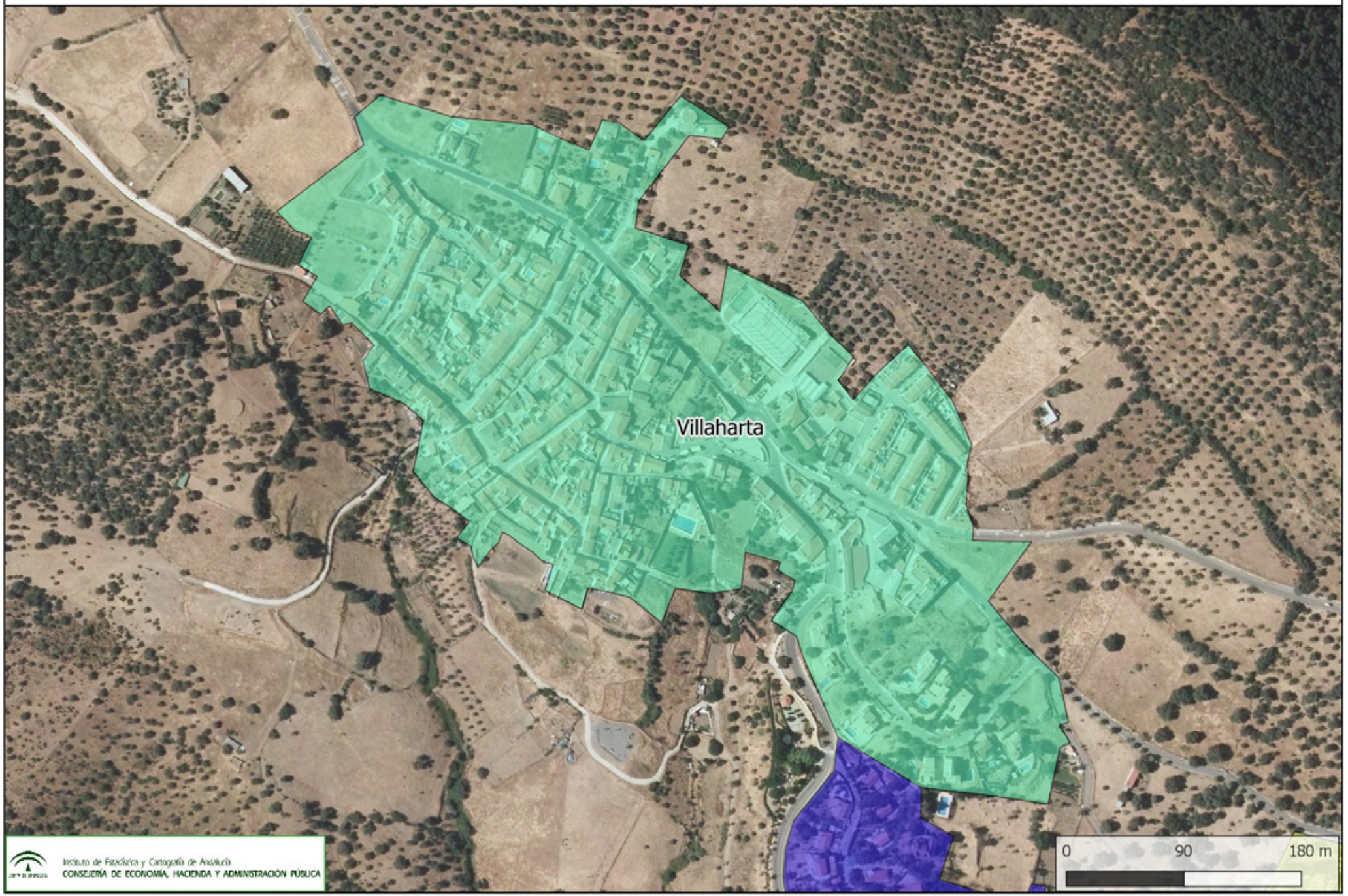
Villaharta
0
90
180 m
Instituto de Estadística y Cartografía de Andalucía
CONSEJERÍA DE ECONOMÍA, HACIENDA Y ADMINISTRACIÓN PÚBLICA